




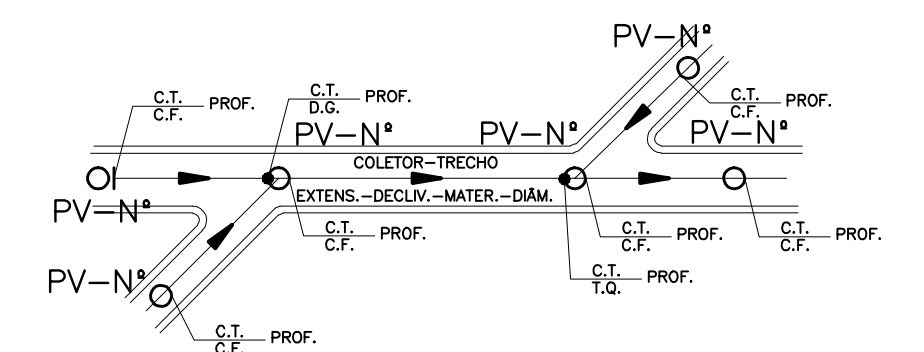


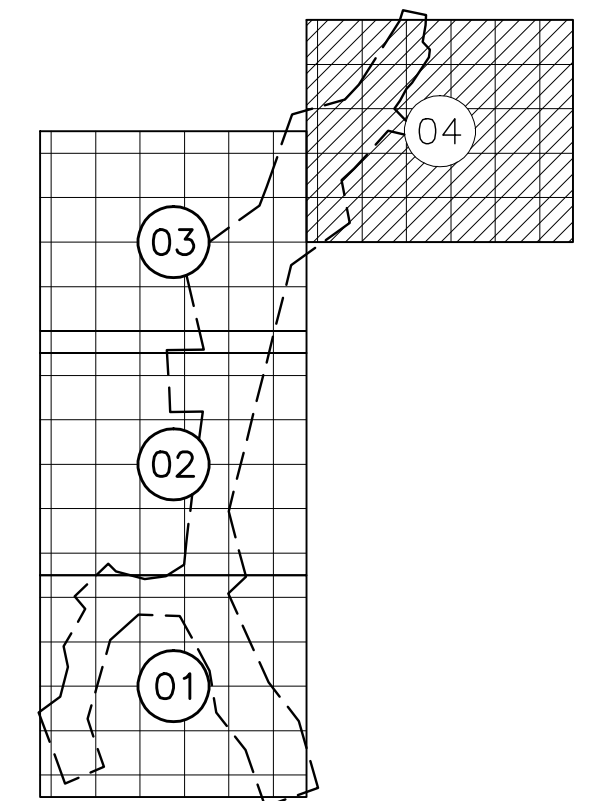
LEGENDA:

- | | |
|---|--------------------------------------|
|  | REDE COLETORA PROJETADA |
|  | LIMITE DA ÁREA DE PROJETO |
|  | DIVISÃO DE SUB-BACIA |
|  | POÇO DE VISITA PROJETADO |
|  | SENTIDO DO FLUXO |
| PV—N° | NÚMERO DO PV |
| COLETOR | NÚMERO DO COLETOR |
| TRECHO | NÚMERO DO TRECHO |
| EXTENS. | EXTENSÃO DO TRECHO (m) |
| DECLIV. | DECLIVIDADE DO TRECHO (m/m) |
| MATER. | MATERIAL (QUANDO DIFERENTE DE PVC) |
| DIÂM. | DIÂMETRO (QUANDO DIFERENTE DE 150MM) |
| C.T. | COTA DE TERRENO |
| C.F. | COTA DE FUNDO DO PV |
| D.G. | COTA DE DEGRAU |
| T.Q. | COTA DE TUBO DE QUEDA |
| PROF. | PROFUNDIDADE |

SB-Nº NOME DE SUB-BACIA



ARTICULAÇÃO DAS FOLHAS



ESTE DESENHO É PROPRIEDADE DA
COMPANHIA ESPÍRITO SANTENSE DE
SANEAMENTO – CESAN E NÃO PODE
SER COPIADO SEM SUA AUTORIZAÇÃO.

[illegible]